



Lei Municipal nº 857/2020

*Dispõe sobre a regularização de uso do terreno onde fica situada a **Escola Municipal Professora Marta Bezerra de Medeiros** e dá outras providências.*

O PREFEITO DO MUNICÍPIO DE LAJES, usando das atribuições que lhe são conferidas por Lei, faz saber que a Câmara Municipal aprovou e ele promulga a seguinte Lei:

CAPÍTULO I DISPOSIÇÕES PRELIMINARES

Art. 1º. Esta Lei dispõe sobre a regularização do uso do terreno do patrimônio do Município de Lajes localizado na Rua Tab. João Moreira Gomes s/n - Lajes/RN, CEP 59.535-000, com uma área total de 5.952,00 m² (Cinco mil novecentos e cinquenta e dois metros quadrados);

Art. 2º. O terreno com a área total de 5.952,00 m² (Cinco mil novecentos e cinquenta e dois metros quadrados), pertencente ao Município de Lajes/RN, será dividido em duas áreas georreferenciadas, sendo uma destinada à incorporação do patrimônio da **Escola Municipal Professora Marta Bezerra de Medeiros**, e a outra com o **Ginásio de esportes**, permanecem integrando o patrimônio do **Município de Lajes**;

CAPÍTULO II DA REGULARIZAÇÃO DE USO

Art. 3º. Fica regularizado o uso da área total do terreno em duas áreas distintas, sendo uma transferida à **Escola Municipal Professora Marta Bezerra de Medeiros - CNPJ 03.141.002/0001-99** com a área de 2.975,89 m² (dois mil novecentos e setenta e cinco metros e oitenta e nove centímetros quadrados), e a outra área com 2.976,11 m² (dois mil novecentos e setenta e seis metros e onze centímetros quadrados), com o **Ginásio de Esportes**, permanecendo como patrimônio do Município de Lajes.

Parágrafo Primeiro. O terreno com a área total de 5.952,00 m² (Cinco mil novecentos e cinquenta e dois metros quadrados), localizado na Rua Tab. João Moreira Gomes s/n - Lajes/RN, CEP 59.535-000, **pertencente ao patrimônio do Município de Lajes**, tem o perímetro de 316m com a seguinte descrição de georeferenciamento:

Inicia-se a descrição deste perímetro no ponto **M01**, de coordenadas **N 9.369.135,22m** e **E 804.896,22m**; deste segue com azimute de 96°29'14" por uma distância de 62,00m, até o ponto **M02**, de coordenadas **N 9.369.128,21m** e **E 804.957,86m** ; deste segue com



azimute de 192°40'12" por uma distância de 48,10m, até o ponto **M03**, de coordenadas N **9.369.081,28m** e E **804.947,31m** ; deste segue com azimute de 192°40'12" por uma distância de 47,90m, até o ponto **M04**, de coordenadas N **9.369.034,55m** e E **804.936,81m** ; deste segue com azimute de 276°29'14" por uma distância de 62,00m, até o ponto **M05**, de coordenadas N **9.369.041,56m** e E **804.875,17m** ; deste segue com azimute de 12°40'12" por uma distância de 44,82m, até o ponto **M06**, de coordenadas N **9.369.085,28m** e E **804.885,00m** ; deste segue com azimute de 12°40'12" por uma distância de 51,18m, até o ponto **M01**, onde teve início essa descrição.

Parágrafo Segundo. O terreno transferido ao patrimônio da **Escola Municipal Professora Marta Bezerra de Medeiros - CNPJ 03.141.002/0001-99** com a área de 2.975,89 m² (dois mil novecentos e setenta e cinco metros e oitenta e nove centímetros quadrados), localizado na Rua Tab. João Moreira Gomes s/n - Lajes/RN, CEP 59.535-000, tem o perímetro de 220,88 m com a seguinte descrição de georeferenciamento:

Inicia-se a descrição deste perímetro no ponto **M01**, de coordenadas N **9.369.135,22m** e E **804.896,22m**; deste segue com azimute de 96°29'14" por uma distância de 62,00m, até o ponto **M02**, de coordenadas N **9.369.128,21m** e E **804.957,86m** ; deste segue com azimute de 192°40'12" por uma distância de 48,10m, até o ponto **M03**, de coordenadas N **9.369.081,28m** e E **804.947,31m** ; deste segue com azimute de 273°40'32" por uma distância de 62,44m, até o ponto **M06**, de coordenadas N **9.369.085,28m** e E **804.885,00m** ; deste segue com azimute de 12°40'12" por uma distância de 51,18m, até o ponto **M01**, onde teve início essa descrição.

Parágrafo Terceiro. O terreno com um **Ginásio de Esportes**, com a área de 2.976,11 m² (dois mil novecentos e setenta e seis metros e onze centímetros quadrados), localizado na Rua Tab. João Moreira Gomes s/n - Lajes/RN, CEP 59.535-000, continuará integrando o patrimônio do **Município de Lajes** e tem o perímetro de 217,19m com a seguinte descrição de georeferenciamento:


Inicia-se a descrição deste perímetro no ponto **M06**, de coordenadas N **9.369.085,28m** e E **804.885,00m**; deste segue com azimute de 93°40'32" por uma distância de 62,44m, até o ponto **M03**, de coordenadas N **9.369.081,28m** e E **804.947,31m** ; deste segue com azimute de 192°40'12" por uma distância de 47,90m, até o ponto **M04**, de coordenadas N **9.369.034,55m** e E **804.936,81m** ; deste segue com azimute de 276°29'14" por uma distância de 62,00m, até o ponto **M05**, de coordenadas N **9.369.041,56m** e E **804.875,17m** ; deste segue com azimute de 12°40'12" por uma distância de 44,82m, até o ponto **M06**, onde teve início essa descrição.

Art. 4º. Integra e complementa esta lei os anexos das plantas georreferenciadas de localização e situação atual do terreno e de situação do desmembramento da área total do terreno.



Art.5º. Esta lei entrará em vigor na data de sua publicação, revogando-se todas as disposições em contrário.

Gabinete do Prefeito Municipal de Lajes/RN, em 31 de Julho de 2020


José Marques Fernandes
Prefeito Municipal

ATESTO QUE A LEI Nº 857/2020
FOI PUBLICADA NO DIÁRIO OFICIAL
DO MÊS 03/08/20


Eugenio Rodrigues da Silva
Sec. Mun. do Gabinete do Prefeito
CPF: 150.924.964-87
Mat. 1201

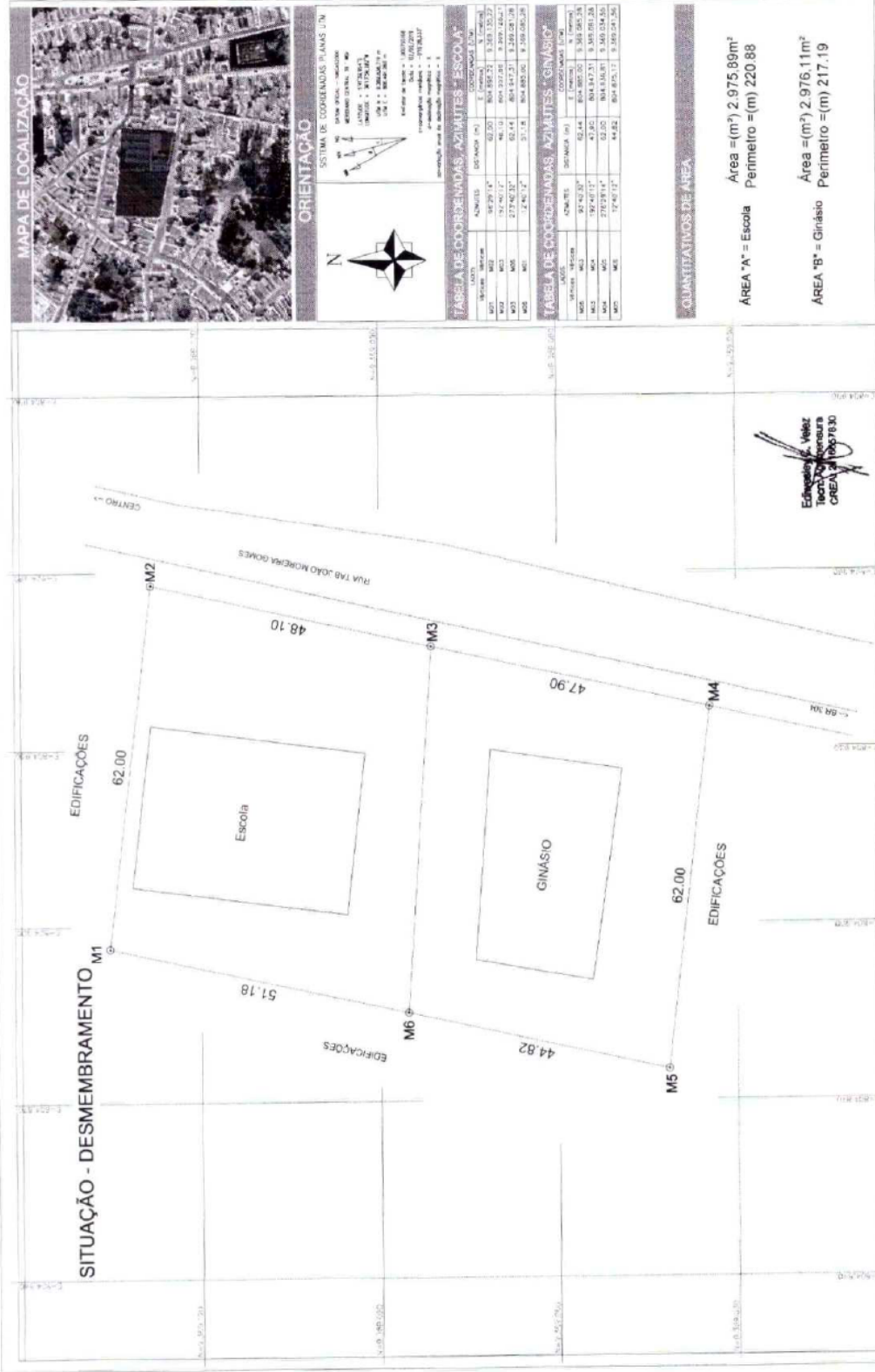


TABELA DE COORDENADAS, AZIMUTHS "ESCOLA"

VERTICAL	HORIZONTAL	AZIMUTHS	DISTANCIA (m)	COORDENADAS (m)
M01	M02	342° 29' 14"	62,00	804.895,25 / 9.309.330,27
M02	M03	192° 48' 17"	47,90	804.847,31 / 9.309.281,28
M03	M04	272° 29' 14"	62,00	804.847,31 / 9.309.281,28
M04	M05	272° 29' 14"	62,00	804.847,31 / 9.309.281,28
M05	M06	272° 29' 14"	62,00	804.847,31 / 9.309.281,28

TABELA DE COORDENADAS, AZIMUTHS "GINÁSIO"

VERTICAL	HORIZONTAL	AZIMUTHS	DISTANCIA (m)	COORDENADAS (m)
M01	M02	342° 29' 14"	62,00	804.895,25 / 9.309.330,27
M02	M03	192° 48' 17"	47,90	804.847,31 / 9.309.281,28
M03	M04	272° 29' 14"	62,00	804.847,31 / 9.309.281,28
M04	M05	272° 29' 14"	62,00	804.847,31 / 9.309.281,28
M05	M06	272° 29' 14"	62,00	804.847,31 / 9.309.281,28

QUANTITATIVOS DE ÁREA

Área "A" = Escola
 Área = (m²) 2.975,89m²
 Perímetro = (m) 220,88

Área "B" = Ginásio
 Área = (m²) 2.976,11m²
 Perímetro = (m) 217,19

CONTRATANTE:
 PREFEITURA MUNICIPAL DE LAJES
 CNPJ: 08.113.468/0001-05

RESP. TÉCNICO:
 Edwiesley Costa Velez
 CREA: 0637830

ASSINTO
LEVANTAMENTO TOPOGRÁFICO GEORREFERENCIADO

ENGENHEIRO:
 IMÓVEL PRÓPRIO - LIVRO 2 / fls. 361 sob nº R1.1.791 - RUA TAB. JOÃO MOREIRA GOMES - LAJES / RN

BASE PROCESSADA - PPP
 N = (Y) + NORTE
 E = (X) + LESTE
 9° 41' 39"S / 35° 13' 19"W / 3.869.696,719 m / 864.972,26 m

ESCALA:
 1:500 / F-A3

DATA:
 20 de Junho 2020

CONTRATANTE:
 Prefeitura Municipal de Lajes

RESP. TÉCNICO:
 Edwiesley Costa Velez

MEMORIAL DESCRITIVO

DADOS DO IMÓVEL - ÁREA "B" = Ginásio

DESCRIÇÃO: IMÓVEL PRÓPRIO - LIVRO 2 / fls 361 sob nº R1.1.791 - RUA TAB. JOÃO MOREIRA GOMES - LAJES / RN

CONTRATANTE: PREFEITURA MUNICIPAL DE LAJES

CNPJ: 08.113.466/0001-05

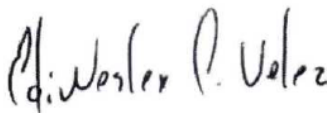
ÁREA TOTAL (m²): 2.976,11 m²

PERÍMETRO (m): 217,19 m

DESCRIÇÃO DO PERÍMETRO

Inicia-se a descrição deste perímetro no ponto **M06**, de coordenadas **N 9.369.085,28m** e **E 804.885,00m**; deste segue com azimute de **93°40'32"** por uma distância de **62,44m**, até o ponto **M03**, de coordenadas **N 9.369.081,28m** e **E 804.947,31m** ; deste segue com azimute de **192°40'12"** por uma distância de **47,90m**, até o ponto **M04**, de coordenadas **N 9.369.034,55m** e **E 804.936,81m** ; deste segue com azimute de **276°29'14"** por uma distância de **62,00m**, até o ponto **M05**, de coordenadas **N 9.369.041,56m** e **E 804.875,17m** ; deste segue com azimute de **12°40'12"** por uma distância de **44,82m**, até o ponto **M06**, onde teve início essa descrição.

RESPONSÁVEL TÉCNICO



Ediwesley C. Velez
Tecn. Agrimensura
CREAL 2116657830

EDIWESLEY COSTA VELEZ
AGRIMENSOR
CFT: 2116657830

MEMORIAL DESCRITIVO

DADOS DO IMÓVEL - SITUAÇÃO ATUAL

DESCRIÇÃO: IMÓVEL PRÓPRIO - LIVRO 2 / fls 361 sob nº R1.1.791 - RUA TAB. JOÃO MOREIRA GOMES - LAJES / RN

CONTRATANTE: PREFEITURA MUNICIPAL DE LAJES

CNPJ: 08.113.466/0001-05

ÁREA TOTAL (m²): 5.952,00 m²

PERÍMETRO (m): 316,00 m

DESCRIÇÃO DO PERÍMETRO

Inicia-se a descrição deste perímetro no ponto **M01**, de coordenadas **N 9.369.135,22m** e **E 804.896,22m**; deste segue com azimute de **96°29'14"** por uma distância de **62,00m**, até o ponto **M02**, de coordenadas **N 9.369.128,21m** e **E 804.957,86m** ; deste segue com azimute de **192°40'12"** por uma distância de **48,10m**, até o ponto **M03**, de coordenadas **N 9.369.081,28m** e **E 804.947,31m** ; deste segue com azimute de **192°40'12"** por uma distância de **47,90m**, até o ponto **M04**, de coordenadas **N 9.369.034,55m** e **E 804.936,81m** ; deste segue com azimute de **276°29'14"** por uma distância de **62,00m**, até o ponto **M05**, de coordenadas **N 9.369.041,56m** e **E 804.875,17m** ; deste segue com azimute de **12°40'12"** por uma distância de **44,82m**, até o ponto **M06**, de coordenadas **N 9.369.085,28m** e **E 804.885,00m** ; deste segue com azimute de **12°40'12"** por uma distância de **51,18m**, até o ponto **M01**, onde teve início essa descrição.

RESPONSÁVEL TÉCNICO

Ediwesley C. Velez

Ediwesley C. Velez
Tecn. Agrimensura
CREA 2116657830

EDIWESLEY COSTA VELEZ
AGRIMENSOR
CFT: 2116657830

MEMORIAL DESCRITIVO

DADOS DO IMÓVEL - ÁREA "A" = Escola

DESCRIÇÃO: IMÓVEL PRÓPRIO - LIVRO 2 / fls 361 sob nº R1.1.791 - RUA TAB. JOÃO MOREIRA GOMES - LAJES / RN

CONTRATANTE: PREFEITURA MUNICIPAL DE LAJES

CNPJ: 08.113.466/0001-05

ÁREA TOTAL (m²): 2.975,89 m²

PERÍMETRO (m): 220,88 m

DESCRIÇÃO DO PERÍMETRO

Inicia-se a descrição deste perímetro no ponto M01, de coordenadas N 9.369.135,22m e E 804.896,22m; deste segue com azimute de 96°29'14" por uma distância de 62,00m, até o ponto M02, de coordenadas N 9.369.128,21m e E 804.957,86m ; deste segue com azimute de 192°40'12" por uma distância de 48,10m, até o ponto M03, de coordenadas N 9.369.081,28m e E 804.947,31m ; deste segue com azimute de 273°40'32" por uma distância de 62,44m, até o ponto M06, de coordenadas N 9.369.085,28m e E 804.885,00m ; deste segue com azimute de 12°40'12" por uma distância de 51,18m, até o ponto M01, onde teve início essa descrição.

RESPONSÁVEL TÉCNICO

Ediwesley C. Velez

Ediwesley C. Velez
Tecn. Agrimensura
CREA 2116657830

EDIWESLEY COSTA VELEZ
AGRIMENSOR
CFT: 2116657830




TABELA DE COORDENADAS, AZIMUTHES E DISTÂNCIAS

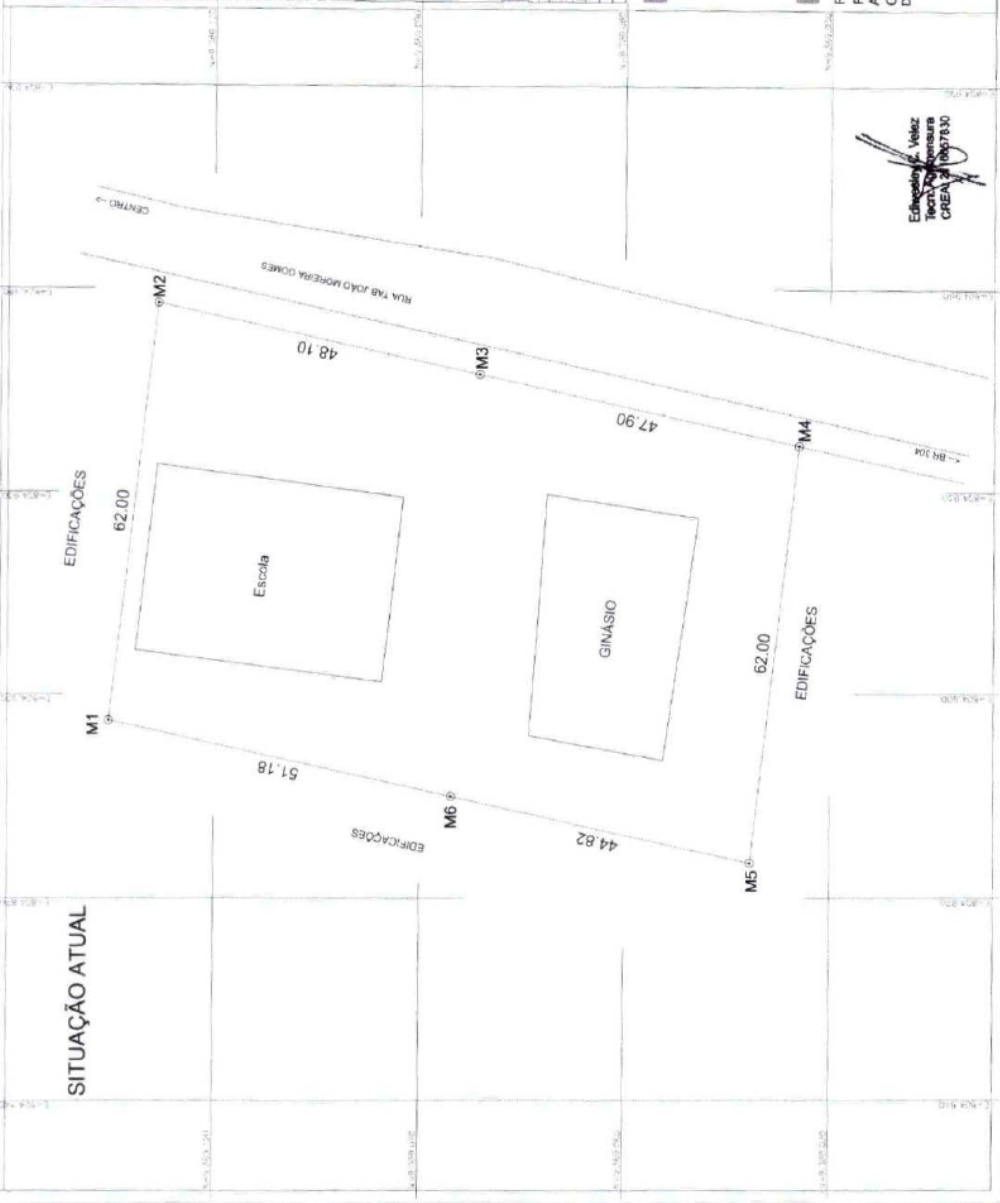
ORDENAMENTO	VERTICAL	HORIZONTAL	AZIMUTH (gr)	DISTÂNCIA (m)	COORDENADA N. (m)	COORDENADA E. (m)
1	62.00	51.78	132.42	80.4883,75	9.368.175,77	9.368.175,77
2	62.00	48.10	132.42	80.4883,75	9.368.175,77	9.368.175,77
3	62.00	47.90	132.42	80.4883,75	9.368.175,77	9.368.175,77
4	62.00	44.82	132.42	80.4883,75	9.368.175,77	9.368.175,77
5	62.00	47.90	132.42	80.4883,75	9.368.175,77	9.368.175,77
6	62.00	51.78	132.42	80.4883,75	9.368.175,77	9.368.175,77

CONTRATADA

DADOS TÉCNICOS - PROFISSIONAL CONTRATADO

Resp Técnico: EDWESLEY COSTA VELEZ
 Função: AGRIMENSOR / TOPOGRAFO
 Atividade: GEORREFERENCIAMENTO TOPOGRÁFICO
 CRT / RN: 2116657830
 DOCUMENTO DE REFERÊNCIA: INFORMAÇÕES DO CONTRATANTE

Área = (m²) 5.952,00 m²
 Perímetro = (m) 316,00 m



ASSUNTO: LEVANTAMENTO TOPOGRÁFICO GEORREFERENCIADO

ENDEREÇO: IMÓVEL PRÓPRIO - LIVRO 2 / fls. 361 sob nº R1.1791 - RUA TAB. JOÃO MOREIRA GOMES - LAJES / RN

CONTRATANTE: PREFEITURA MUNICIPAL DE LAJES
 CNPJ: 08.113.468/0001-25

RESP. TÉCNICO: EDWESLEY COSTA VELEZ
 CREA: 2116657830

BASE PROCESSIONADA - PPP:
 N = 01 - NORTE E = 01 - ESTE
 LATITUDE: 5° 41' 36"S LONGITUDE: 35° 13' 59"W
 ESCALA: 1:500 / F. A3

DATA: 22 de Junho 2020

FECHA: 01 de 01

CONTEÚDO: Poligonal / Quadra, Meio Fio, Armatamento, Muros / Edificações, Curvas de Nível

ESCALA GRÁFICA: 1:500